

Etapes de la construction de la carte vectorielle par les élèves

Document de départ des élèves :

Paysage agricole au Punjab
(riz, blé, arbres fruitiers).



Désert du Thar au
Rajasthan



Rizières à
Goa



Parcelles cultivées au
Ladakh



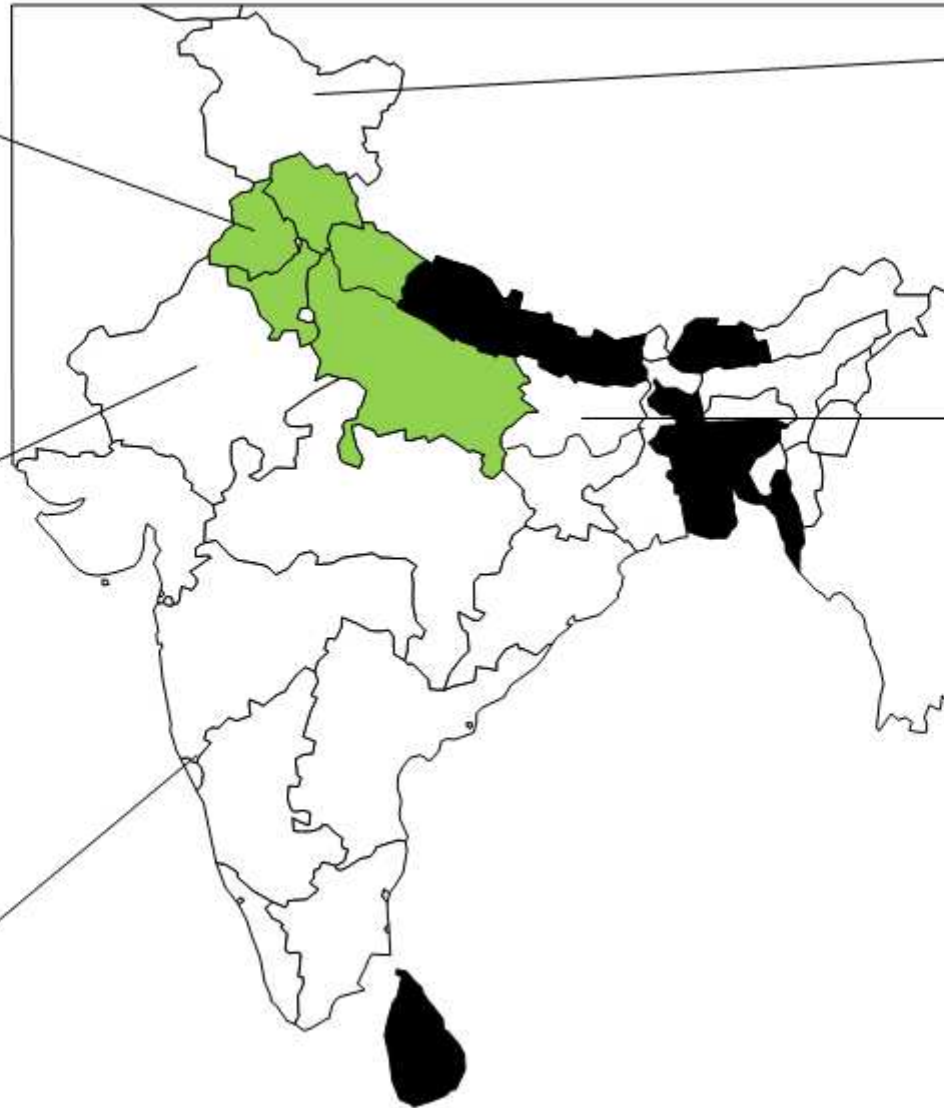
Labour dans le
Bihar



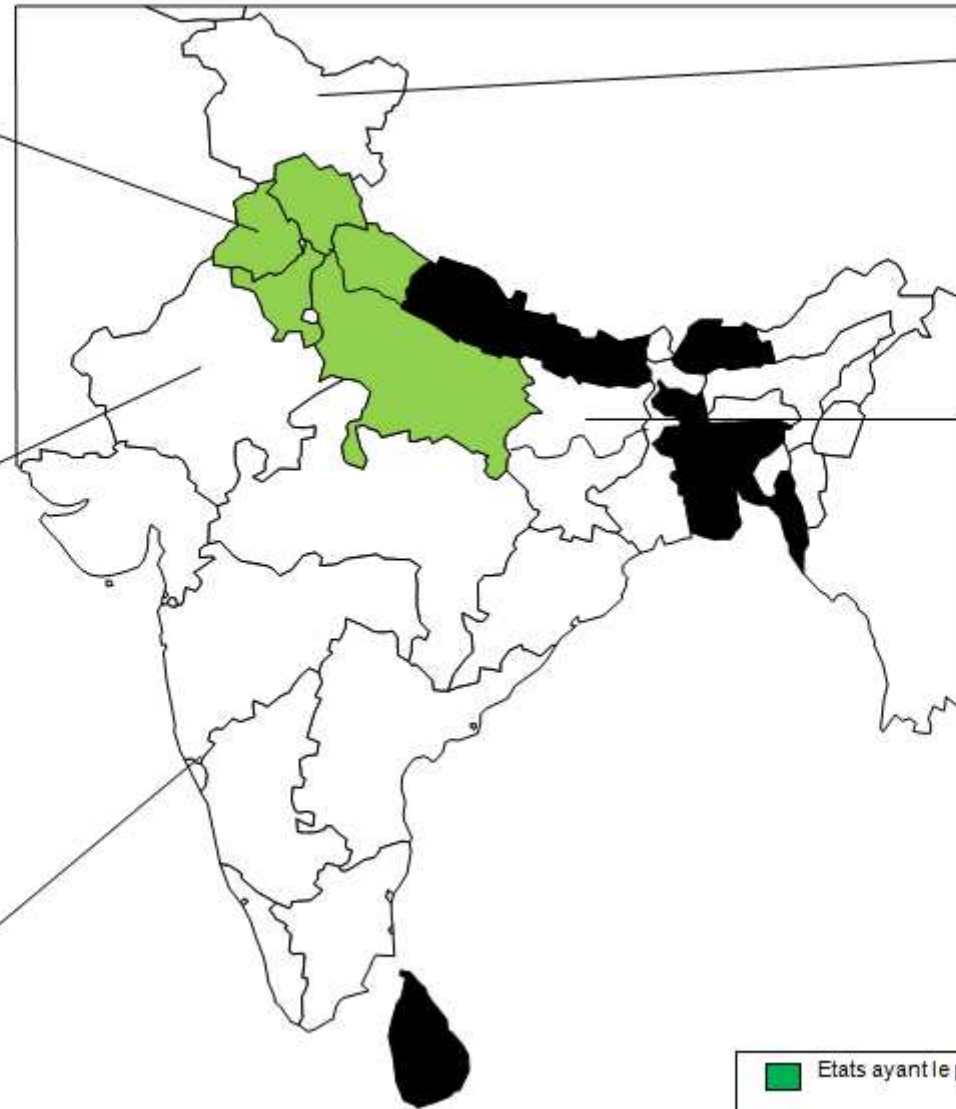
Etape 1 :




Etape 2 :



Etape 2 bis:



 Etats ayant le plus bénéficié de la révolution verte

Etape 3 :

Paysage agricole au Punjab (riz, blé, arbres fruitiers).



Désert du Thar au Rajasthan



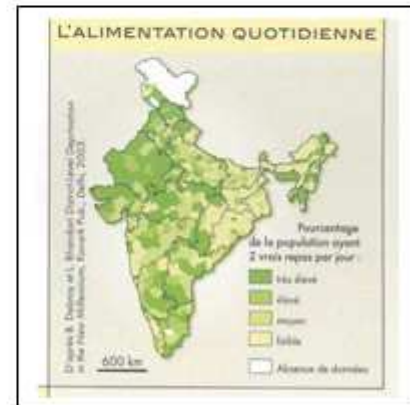
Rizières à Goa



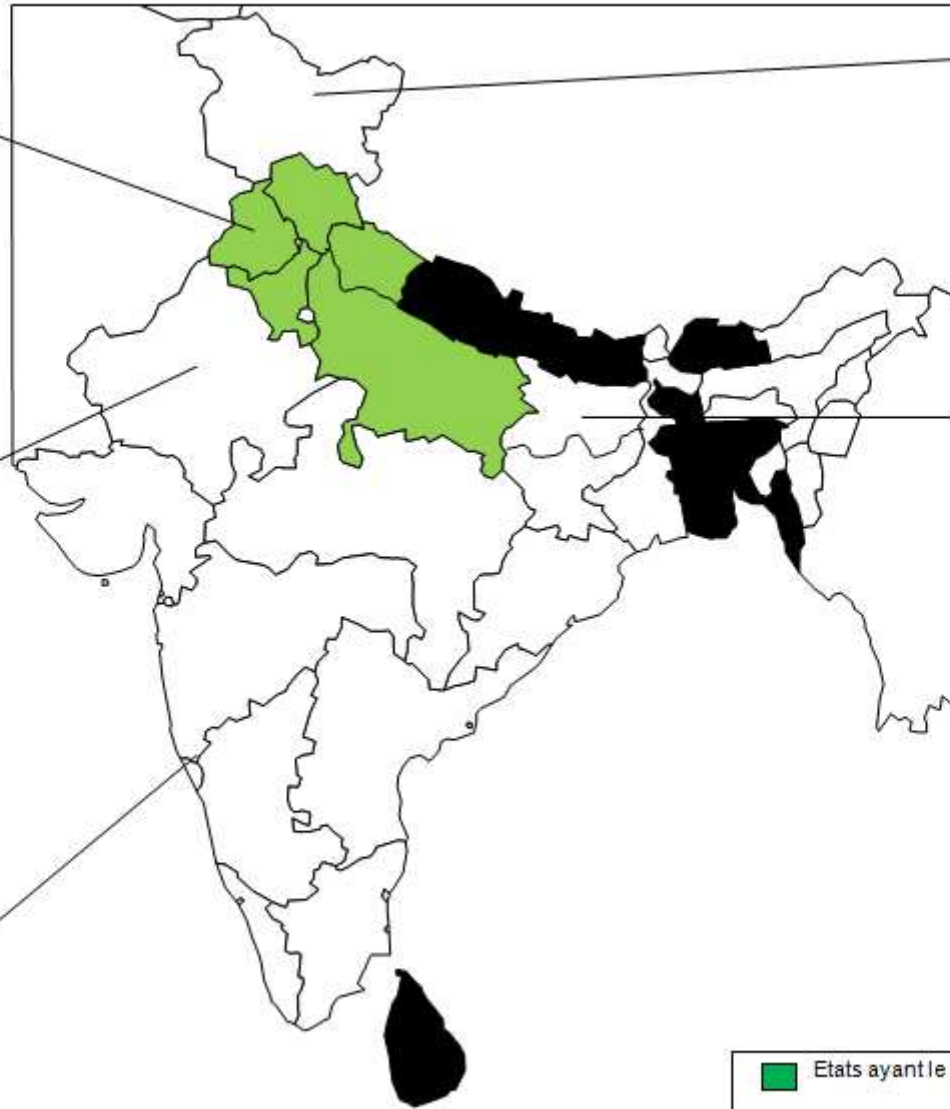
Parcelles cultivées au Ladakh



Labour dans le Bihar

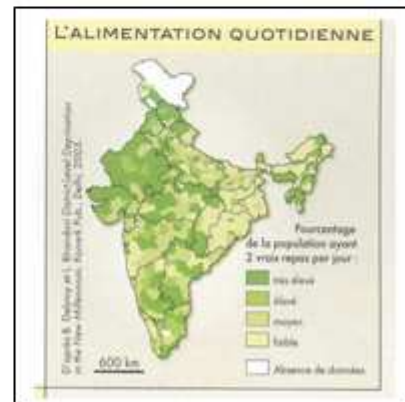
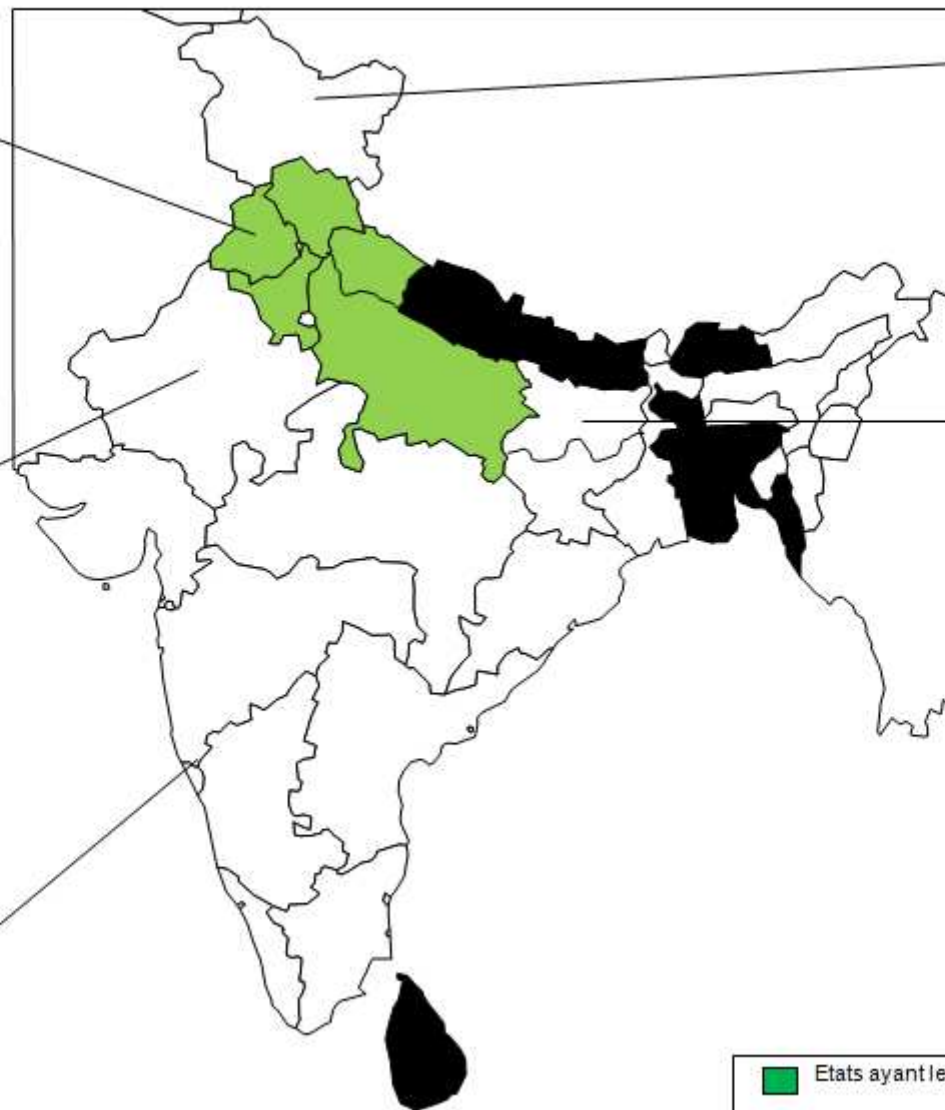


■ Etats ayant le plus bénéficié de la révolution verte



Etape 4 :

Titre



■ Etats ayant le plus bénéficié de la révolution verte